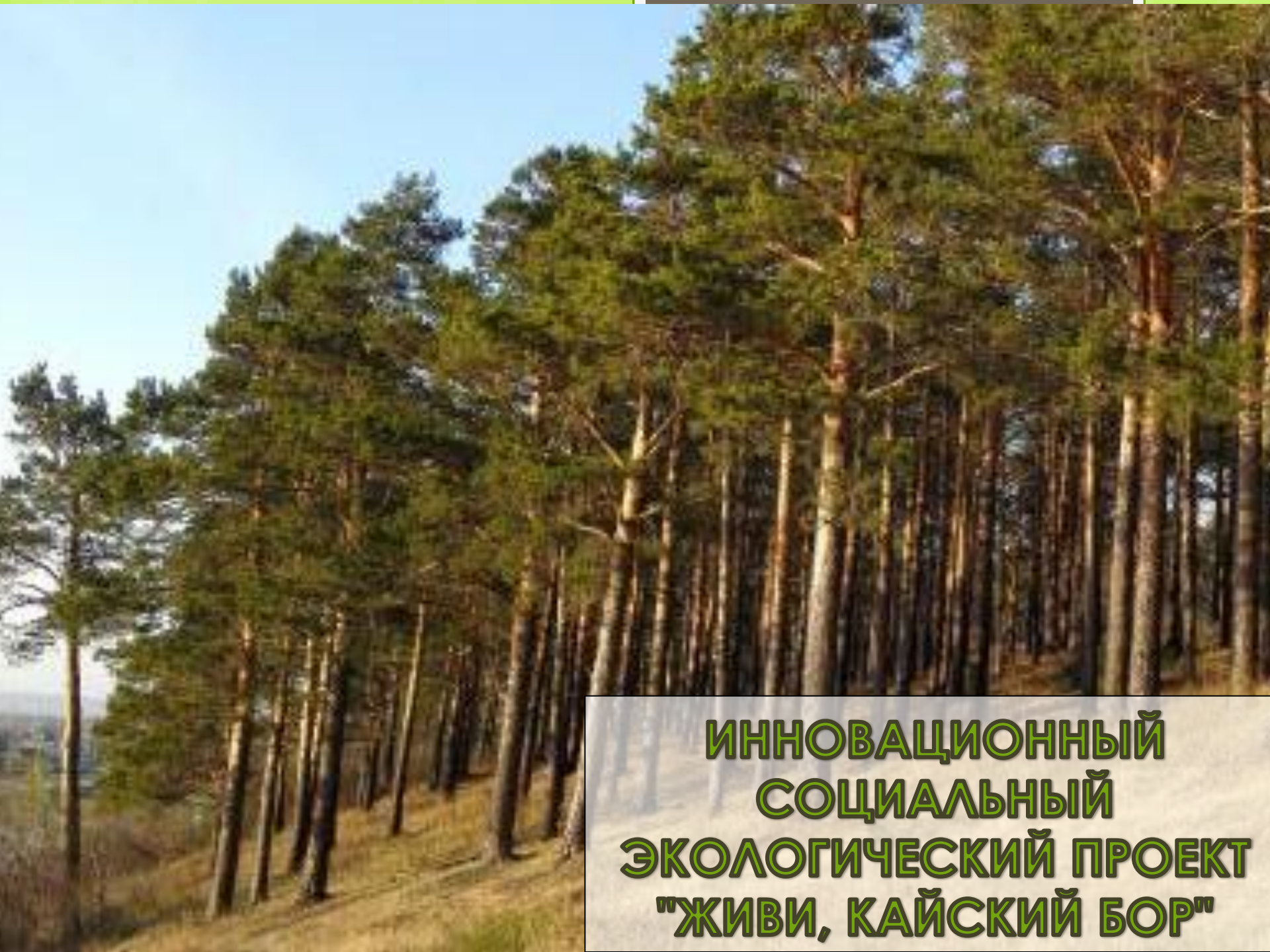


**Муниципальное автономное образовательное
учреждение дополнительного образования
г. Иркутска
«Дворец детского и юношеского творчества»**





**ИННОВАЦИОННЫЙ
СОЦИАЛЬНЫЙ
ЭКОЛОГИЧЕСКИЙ ПРОЕКТ
"ЖИВИ, КАЙСКИЙ БОР"**



**Руководитель проекта:
Мирошниченко Галина Евграфовна**

АКТУАЛЬНОСТЬ

- В настоящее время из-за ухудшения состояния окружающей среды становится актуальной проблема повышения экологической грамотности населения.
- Экологическое образование сегодня – это часть общегосударственной экологической политики России, основной задачей которой является переход от пассивного, созерцательного экологического сознания к сознанию активному. Образование и воспитание обучающихся в области окружающей среды является в настоящее время одним из приоритетных направлений работы с молодежью.
- Экологическая тропа – одна из самых современных, передовых, перспективных и творческих форм экологического просвещения и экологического образования обучающихся.
- Создание экологических троп, как своеобразного учебного «кабинета» в природных условиях, важно и актуально.



ЦЕЛЬ ПРОЕКТА:

ФОРМИРОВАНИЕ ЭКОЛОГИЧЕСКОГО СОЗНАНИЯ ДЕТЕЙ ЧЕРЕЗ СОЗДАНИЕ СЕТИ ЭКОЛОГИЧЕСКИХ ТРОП, ОБЕСПЕЧИВАЮЩИХ РАЗВИТИЕ ПАМЯТНИКА ПРИРОДЫ РЕГИОНАЛЬНОГО ЗНАЧЕНИЯ «КАЙСКИЙ БОР» И ВКЛЮЧЕНИЯ ДЕТЕЙ В РЕАЛЬНУЮ ПРАКТИЧЕСКУЮ ДЕЯТЕЛЬНОСТЬ

Задачи

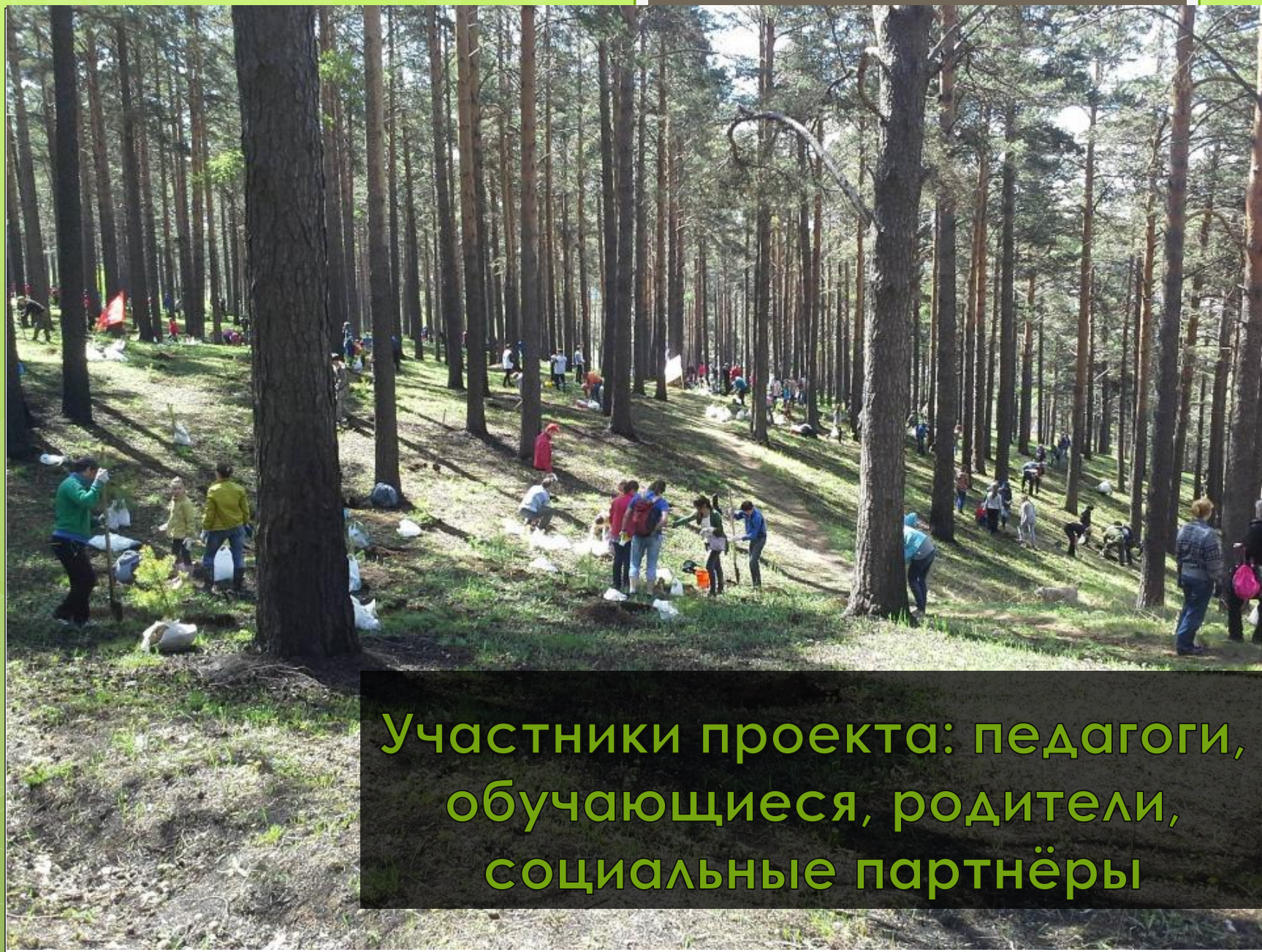
- исследование и изучение территории проекта;
- осуществление на территории проекта программ экологического образования, просвещения и природоохранных мероприятий;
- разработка и обустройство экологических троп;
- формирование информационного наполнения экологических троп.

Этапы реализации проекта

- Подготовительно-организационный
- Проектировочный
- Исследовательский
- Благоустроительный
- Оформительский
- Практический
- Перспективный








**Участники проекта: педагоги,
обучающиеся, родители,
социальные партнёры**

Партнёры проекта:

- Министерство природных ресурсов и экологии Иркутской области
- Служба по охране природы и озера Байкал
- Комитет городского обустройства администрации города Иркутска
- Комитет по управлению Свердловским округом
- Курорт "Ангара"
- Российский студенческий отряд





Горького п

СХЕМА РАСПОЛОЖЕНИЯ ПАМЯТНИКА ПРИРОДЫ РЕГИОНАЛЬНОГО ЗНАЧЕНИЯ «КАЙСКИЙ БОР»

Роснефть

Дорожная клиническая
больница на ст...

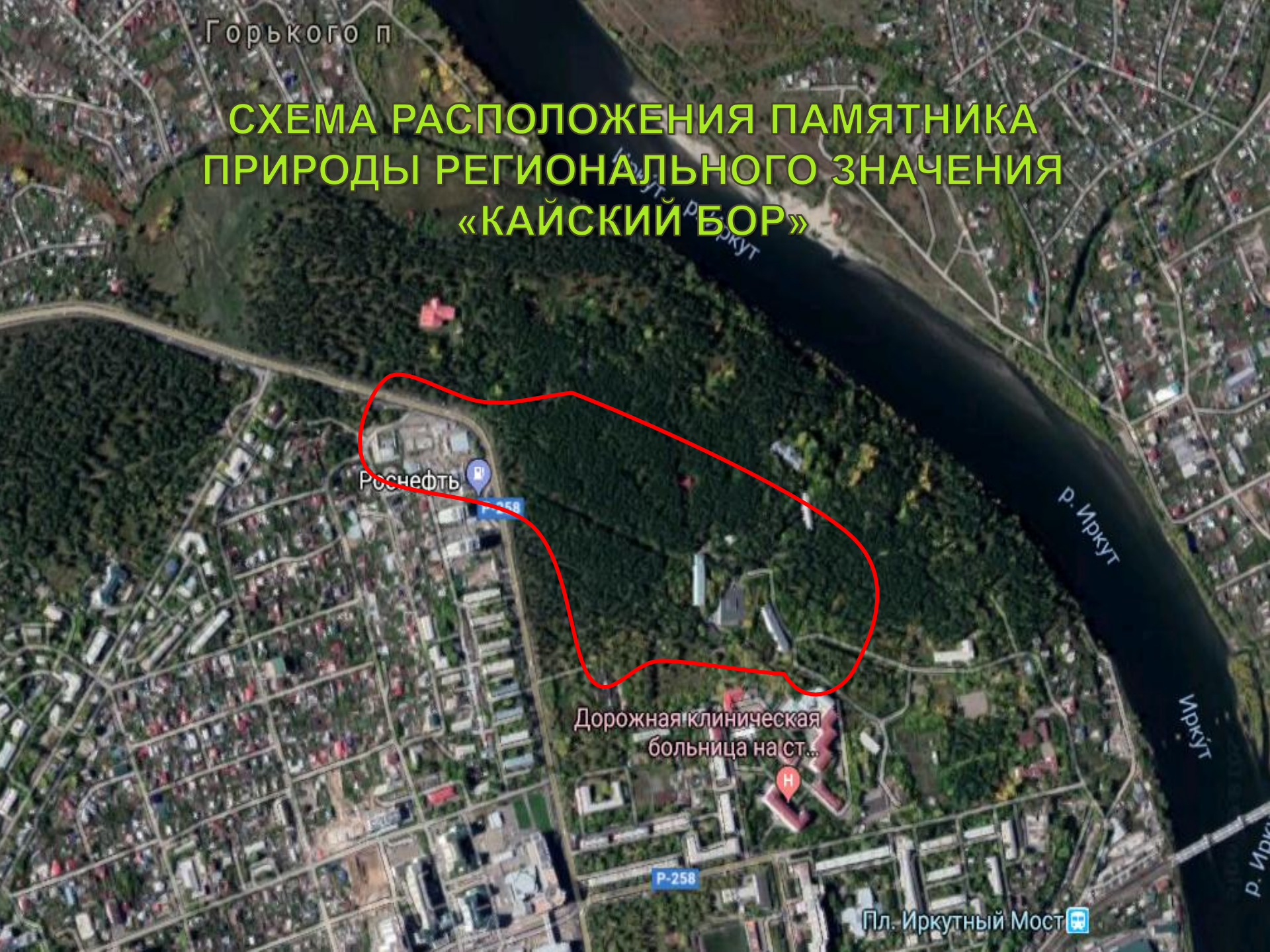
P-258

Пл. Иркутный Мост

Р. Иркут

Иркут

Р. Иркут



Паспорт проекта

- г. Иркутск, Свердловский район, особо охраняемая природная территория - памятник природы регионального значения «Кайский бор» на гребне и склонах Кайской горы у впадения реки Кая в реку Иркут, кадастровый номер земельного участка 38:36:000033:2647 (рис.1).
- Статус Кайского бора определен постановлением Правительства Иркутской области от 27.11.2017 № 776-пп в целях сохранения обособленного массива соснового леса, сохранившегося со времен начала строительства города и природного комплекса, связанного с ним, изучения уникального природного комплекса, а также экологического воспитания населения.

ПАСПОРТ

- Территория памятника природы представляет собой невысокую полого вершинную складку южной части Иркутско-Черемховской равнины.
- Поверхность имеет небольшой уклон, который усиливается при продвижении на северо-запад, затем резко обрывается в широкую долину реки Иркут.
- Климат резко-континентальный. Почвенный покров представлен дерново-лесными бескарбонатными и серыми лесными почвами на супесчаной и песчаной основе.
- Реки Иркут и Кая, ограничивающие памятник природы с запада и юго-запада, относятся к бассейну реки Ангара.
- В границах памятника можно выделить лесной и остепненно-луговой типы растительности.

АННОТАЦИЯ

Создание сети экологических троп, обеспечивающих развитие памятника природы регионального значения "Кайский бор" в качестве образовательной, воспитательной, исследовательской, природоохранной, рекреационной и оздоровительной площадки

Воплощение проекта должно обеспечить:

Привлечение внимания детей к вопросам охраны окружающей среды, развитие чувства причастности к решению вопросов сохранения окружающей среды, приобщение к решению экологических проблем, воспитание бережного отношения к объектам живой природы, формирование активной позиции в области охраны окружающей среды, ознакомление с экологической информацией и способами ее подачи.

Краткое описание экологических троп

- **Познавательно-прогулочная экологическая тропа**, или тропа «выходного дня», протяженность в среднем 4–8 км. На таких маршрутах затрагиваются вопросы взаимоотношений природной среды и человека, влияния хозяйственной деятельности на природу, посетители получают представление о том, какие мероприятия осуществляются для ее защиты.
- **Учебной экологическая тропа.** Это специализированный маршрут для экологического образования протяженностью до 2 км. Рассчитан в первую очередь на учащихся школ, лицеев, студентов. Для самостоятельных посетителей такая экологическая тропа оборудуется указательными знаками, информационными стендами.
- **Специализированная экологическая тропа** разрабатывается для людей с ограниченными возможностями передвижения (инвалиды-колясочники) или восприятия окружающего мира (слабовидящие, незрячие, глухие).































